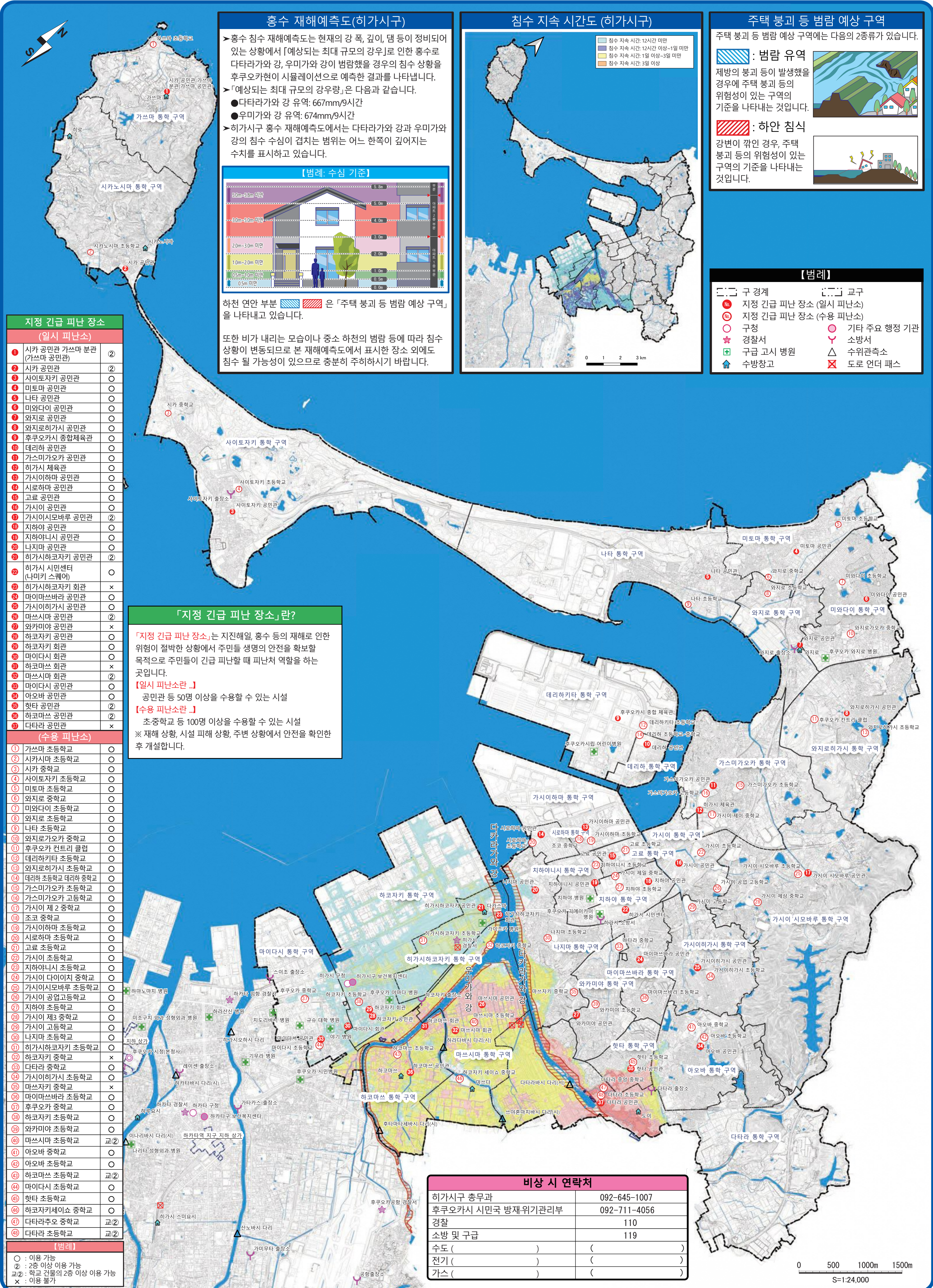


【東区】洪水ハザードマップ

(대상 하천: 다타라가와 강·우미가와 강) / [Higashi Ward] Flood Hazard Map / 【东区】洪涝防灾地图 / 【히가시구】홍수위험지도



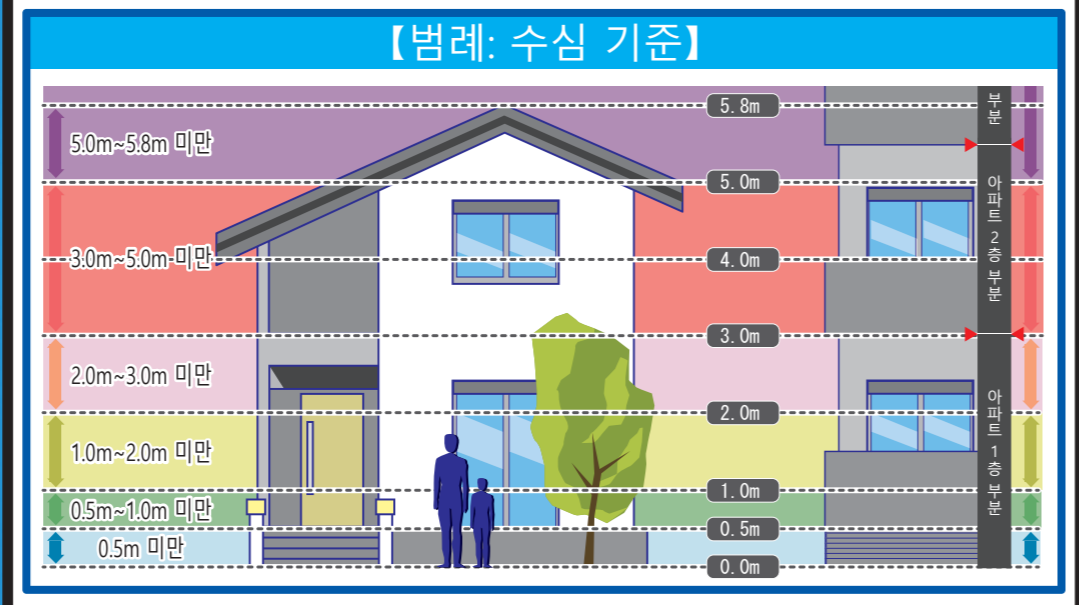
홍수 재해예측도(히가시구)

▶ 홍수 침수 재해예측도는 현재의 강 폭, 깊이, 댐 등이 정비되어 있는 상황에서 「예상되는 최대 규모의 강우」로 인한 홍수로 다타라가와 강, 우미가와 강이 범람했을 경우의 침수 상황을 후쿠오카현이 시뮬레이션으로 예측한 결과를 나타냅니다.

▶ 「예상되는 최대 규모의 강우량」은 다음과 같습니다.

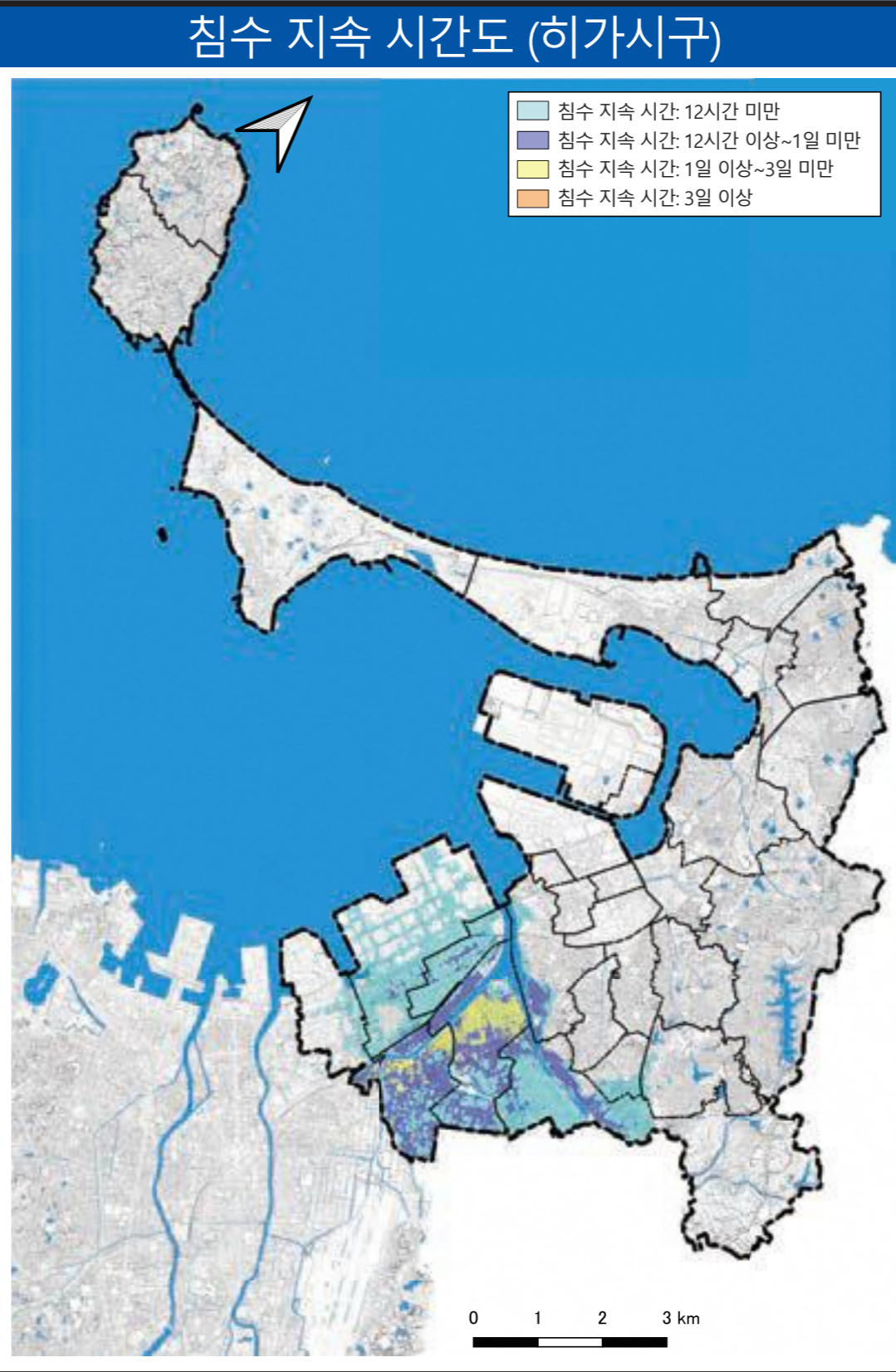
- 다타라가와 강 유역: 667mm/9시간
- 우미가와 강 유역: 674mm/9시간

▶ 히가시구 홍수 재해예측도에서는 다타라가와 강과 우미가와 강의 침수 수심이 겹치는 범위는 어느 한쪽이 깊어지는 수치를 표시하고 있습니다.



하천 연안 부분 은 「주택 붕괴 등 범람 예상 구역」을 나타내고 있습니다.

또한 비가 내리는 모습이나 중수 하천의 범람 등에 따라 침수 상황이 변동되므로 본 재해예측도에서 표시한 장소 외에도 침수 될 가능성이 있으므로 충분히 주의하시기 바랍니다.



주택 붕괴 등 범람 예상 구역

주택 붕괴 등 범람 예상 구역에는 다음의 2종류가 있습니다.

- : 범람 유역
제방의 붕괴 등이 발생했을 경우에 주택 붕괴 등의 위험성이 있는 구역의 기준을 나타내는 것입니다.
- : 하안 침식
강변이 깎인 경우, 주택 붕괴 등의 위험성이 있는 구역의 기준을 나타내는 것입니다.

지정 긴급 피난 장소 (일시 피난소)

1	시카 공민관 가쓰마 분관 (가쓰마 공민관)	2	시카 공민관
3	사이토자키 공민관	4	미토마 공민관
5	나타 공민관	6	미와다이 공민관
7	와지로 공민관	8	와지로하기시 공민관
9	후쿠오카시 종합체육관	10	데리하 공민관
11	가스미가오카 공민관	12	히가시 체육관
13	가시이하마 공민관	14	시로하마 공민관
15	고료 공민관	16	가시이 공민관
17	가시이시모바루 공민관	18	지하야 공민관
19	지하야니시 공민관	20	나지마 공민관
21	히가시하코자키 공민관	22	히가시 시민센터 (나미키 스퀘어)
23	히가시하코자키 회관	24	마이마스바라 공민관
25	가시이하기시 공민관	26	마쓰시마 공민관
27	와카미야 공민관	28	하코자키 공민관
29	하코자키 회관	30	마이다시 회관
31	하코마스 회관	32	마쓰시마 회관
33	와카미야 공민관	34	아오바 공민관
35	핫타 공민관	36	하코마스 공민관
37	다타라 공민관	38	가쓰마 초등학교
39	시카시마 초등학교	40	시카 중학교
41	사이토자키 초등학교	42	미토마 초등학교
43	와지로 초등학교	44	미와다이 초등학교
45	와지로 초등학교	46	나타 초등학교
47	와지로하기시 초등학교	48	와지로하기시 초등학교
49	와지로하기시 초등학교	50	와지로하기시 초등학교
51	와지로하기시 초등학교	52	와지로하기시 초등학교
53	와지로하기시 초등학교	54	와지로하기시 초등학교
55	와지로하기시 초등학교	56	와지로하기시 초등학교
57	와지로하기시 초등학교	58	와지로하기시 초등학교
59	와지로하기시 초등학교	60	와지로하기시 초등학교
61	와지로하기시 초등학교	62	와지로하기시 초등학교
63	와지로하기시 초등학교	64	와지로하기시 초등학교
65	와지로하기시 초등학교	66	와지로하기시 초등학교
67	와지로하기시 초등학교	68	와지로하기시 초등학교
69	와지로하기시 초등학교	70	와지로하기시 초등학교
71	와지로하기시 초등학교	72	와지로하기시 초등학교
73	와지로하기시 초등학교	74	와지로하기시 초등학교
75	와지로하기시 초등학교	76	와지로하기시 초등학교
77	와지로하기시 초등학교	78	와지로하기시 초등학교
79	와지로하기시 초등학교	80	와지로하기시 초등학교
81	와지로하기시 초등학교	82	와지로하기시 초등학교
83	와지로하기시 초등학교	84	와지로하기시 초등학교
85	와지로하기시 초등학교	86	와지로하기시 초등학교
87	와지로하기시 초등학교	88	와지로하기시 초등학교
89	와지로하기시 초등학교	90	와지로하기시 초등학교
91	와지로하기시 초등학교	92	와지로하기시 초등학교
93	와지로하기시 초등학교	94	와지로하기시 초등학교
95	와지로하기시 초등학교	96	와지로하기시 초등학교
97	와지로하기시 초등학교	98	와지로하기시 초등학교
99	와지로하기시 초등학교	100	와지로하기시 초등학교

(수용 피난소)

1	가쓰마 초등학교	2	시카시마 초등학교
3	시카 중학교	4	사이토자키 초등학교
5	미토마 초등학교	6	와지로 초등학교
7	미와다이 초등학교	8	와지로 초등학교
9	나타 초등학교	10	와지로하기시 초등학교
11	와지로하기시 초등학교	12	와지로하기시 초등학교
13	와지로하기시 초등학교	14	와지로하기시 초등학교
15	와지로하기시 초등학교	16	와지로하기시 초등학교
17	와지로하기시 초등학교	18	와지로하기시 초등학교
19	와지로하기시 초등학교	20	와지로하기시 초등학교
21	와지로하기시 초등학교	22	와지로하기시 초등학교
23	와지로하기시 초등학교	24	와지로하기시 초등학교
25	와지로하기시 초등학교	26	와지로하기시 초등학교
27	와지로하기시 초등학교	28	와지로하기시 초등학교
29	와지로하기시 초등학교	30	와지로하기시 초등학교
31	와지로하기시 초등학교	32	와지로하기시 초등학교
33	와지로하기시 초등학교	34	와지로하기시 초등학교
35	와지로하기시 초등학교	36	와지로하기시 초등학교
37	와지로하기시 초등학교	38	와지로하기시 초등학교
39	와지로하기시 초등학교	40	와지로하기시 초등학교
41	와지로하기시 초등학교	42	와지로하기시 초등학교
43	와지로하기시 초등학교	44	와지로하기시 초등학교
45	와지로하기시 초등학교	46	와지로하기시 초등학교
47	와지로하기시 초등학교	48	와지로하기시 초등학교
49	와지로하기시 초등학교	50	와지로하기시 초등학교
51	와지로하기시 초등학교	52	와지로하기시 초등학교
53	와지로하기시 초등학교	54	와지로하기시 초등학교
55	와지로하기시 초등학교	56	와지로하기시 초등학교
57	와지로하기시 초등학교	58	와지로하기시 초등학교
59	와지로하기시 초등학교	60	와지로하기시 초등학교
61	와지로하기시 초등학교	62	와지로하기시 초등학교
63	와지로하기시 초등학교	64	와지로하기시 초등학교
65	와지로하기시 초등학교	66	와지로하기시 초등학교
67	와지로하기시 초등학교	68	와지로하기시 초등학교
69	와지로하기시 초등학교	70	와지로하기시 초등학교
71	와지로하기시 초등학교	72	와지로하기시 초등학교
73	와지로하기시 초등학교	74	와지로하기시 초등학교
75	와지로하기시 초등학교	76	와지로하기시 초등학교
77	와지로하기시 초등학교	78	와지로하기시 초등학교
79	와지로하기시 초등학교	80	와지로하기시 초등학교
81	와지로하기시 초등학교	82	와지로하기시 초등학교
83	와지로하기시 초등학교	84	와지로하기시 초등학교
85	와지로하기시 초등학교	86	와지로하기시 초등학교
87	와지로하기시 초등학교	88	와지로하기시 초등학교
89	와지로하기시 초등학교	90	와지로하기시 초등학교
91	와지로하기시 초등학교	92	와지로하기시 초등학교
93	와지로하기시 초등학교	94	와지로하기시 초등학교
95	와지로하기시 초등학교	96	와지로하기시 초등학교
97	와지로하기시 초등학교	98	와지로하기시 초등학교
99	와지로하기시 초등학교	100	와지로하기시 초등학교

「지정 긴급 피난 장소」란?

「지정 긴급 피난 장소」는 지진해일, 홍수 등의 재해로 인한 위험이 절박한 상황에서 주민들 생명의 안전을 확보할 목적으로 주민들이 긴급 피난할 때 피난처 역할을 하는 곳입니다.

【일시 피난소】
공민관 등 50명 이상을 수용할 수 있는 시설

【수용 피난소】
초등학교 등 100명 이상을 수용할 수 있는 시설

※ 재해 상황, 시설 피해 상황, 주변 상황에서 안전을 확인한 후 개설합니다.

비상 시 연락처

히가시구 총무과	092-645-1007
후쿠오카시 시민국 방재위기관리부	092-711-4056
경찰	110
소방 및 구급	119
수도 ()	()
전기 ()	()
가스 ()	()

0 500 1000m 1500m
S=1:24,000